

**АДМИНИСТРАЦИЯ КУРЬИНСКОГО РАЙОНА
АЛТАЙСКОГО КРАЯ**

ПОСТАНОВЛЕНИЕ

«25» декабря 2017 г.

с. Курья

№ 515

Об определении границ прилегающих к некоторым организациям и объектам территорий, на которых не допускается розничная продажа алкогольной продукции на территории Курьинского района Алтайского края

В соответствии с Федеральным законом от 22.11.1995 № 171-ФЗ «О государственном регулировании производства и оборота этилового спирта, алкогольной и спиртосодержащей продукции и об ограничении потребления (распития) алкогольной продукции», Федеральным законом от 06.10.2003 № 131-ФЗ «Об общих принципах организации местного самоуправления в Российской Федерации», постановлением Правительства РФ от 27.12.2012 № 1425 «Об определении органами государственной власти субъектов Российской Федерации мест массового скопления граждан и мест нахождения источников повышенной опасности, в которых не допускается розничная продажа алкогольной продукции, а также определении органами местного самоуправления границ прилегающих к некоторым организациям и объектам территорий, на которых не допускается розничная продажа алкогольной продукции», ПОСТАНОВЛЯЮ:

1. Установить минимальное значение расстояния от объектов и организаций, на которых не допускается розничная продажа алкогольной продукции, до границ прилегающих к ним территорий:

для зданий, строений, сооружений, помещений, находящихся во владении и (или) пользовании образовательных организаций (за исключением организаций дополнительного образования, организаций дополнительного профессионального образования) – 45 метров;

для зданий, строений, сооружений, помещениях, находящихся во владении и (или) пользовании организаций, осуществляющих обучение несовершеннолетних – 45 метров;

для зданий, строений, сооружений, помещений, находящихся во владении и (или) пользовании юридических лиц независимо от организационно-правовой формы и индивидуальных предпринимателей, осуществляющих в качестве основного (уставного) вида деятельности медицинскую деятельность или осуществляющих медицинскую деятельность наряду с основной (уставной) деятельностью на основании лицензии, выданной в порядке, установленном законодательством Российской Федерации, за исключением видов медицинской деятельности по перечню, утвержденному Правительством Российской Федерации – 45 метров;

для спортивных сооружений, которые являются объектами недвижимости и права на которые зарегистрированы в установленном порядке – 45 метров;

на боевых позициях войск, полигонах, узлах связи, в расположении воинских частей, на специальных технологических комплексах, в зданиях и сооружениях, предназначенных для управления войсками, размещения и хранения военной техники, военного имущества и оборудования, испытания вооружения, а также в зданиях и сооружениях производственных и научно-исследовательских организаций Вооруженных Сил Российской Федерации, других войск, воинских формирований и органов, обеспечивающих оборону и безопасность Российской Федерации – 45 метров;

для мест нахождения источников повышенной опасности, определяемых органами государственной власти субъектов Российской Федерации в порядке, установленном Правительством Российской Федерации – 45 метров;

для вокзалов и иных мест массового скопления граждан, определенных постановлением Администрации Алтайского края от 30.04.2013 № 245 «О розничной продаже алкогольной продукции», за исключением розничной продажи алкогольной продукции с содержанием этилового спирта не более 16,5 процента объема готовой продукции, осуществляемой при оказании услуг общественного питания - 45 метров.


Розничная продажа алкогольной продукции в местах массового скопления граждан и на прилегающей к ним территории не допускается за два часа до начала проведения, во время проведения и в течении двух часов после окончания проведения мероприятия, подаваемого организатором в уполномоченный орган местного самоуправления.

2. Способ расчета расстояния от организаций и объектов, на которых не допускается розничная продажа алкогольной продукции, до границ прилегающих территорий определяется по радиусу (кратчайшее расстояние по прямой) от входа для посетителей на обособленную территорию (при наличии таковой) или от входа для посетителей в здание (строение, сооружение), в котором расположены организации и (или) объекты (при отсутствии обособленной территории) до входа для посетителей в стационарный торговый объект, осуществляющий розничную продажу алкогольной продукции.

При нахождении торгового объекта внутри торгового центра, при определении расстояния, дополнительно учитывается расстояние, проходящее внутри торгового центра (торгового комплекса) непосредственно до входа для посетителей в стационарный торговый объект, осуществляющий розничную продажу алкогольной продукции.

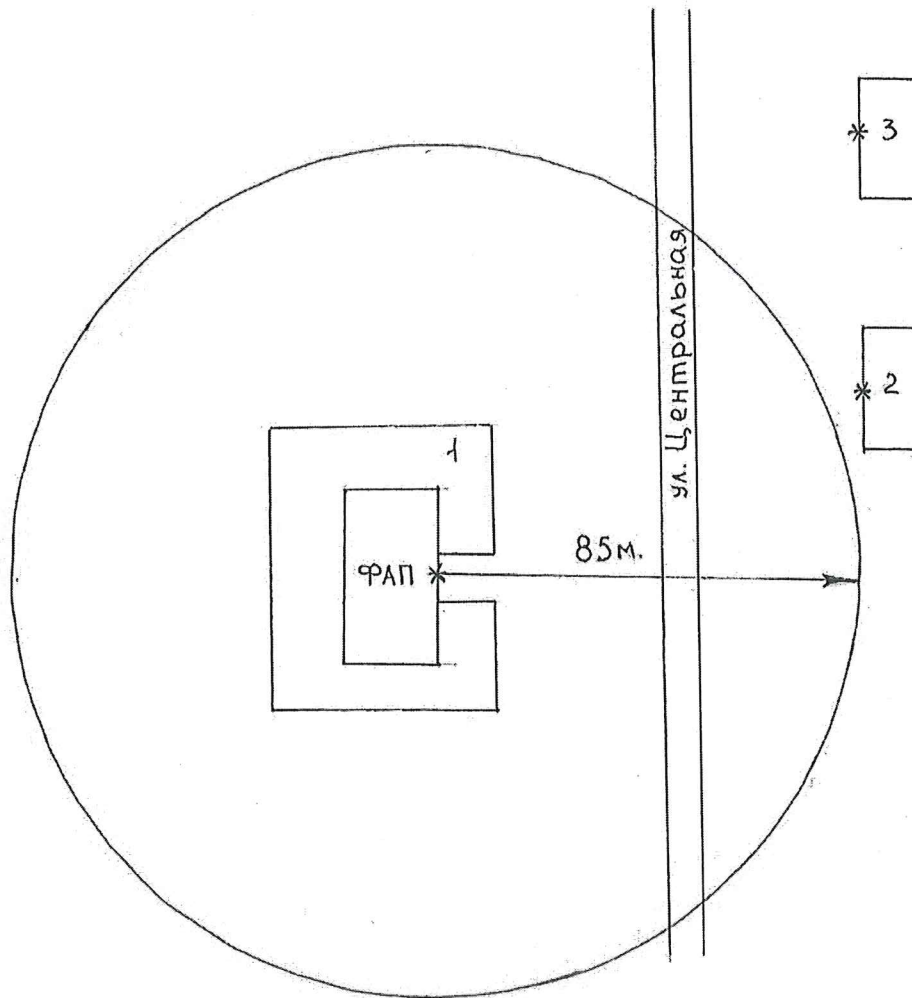
3. Определить границы и утвердить схемы границ территорий, прилегающих к организациям и объектам, на которых не допускается розничная продажа алкогольной продукции (приложение 1).

Глава района



В.В. Ковшов

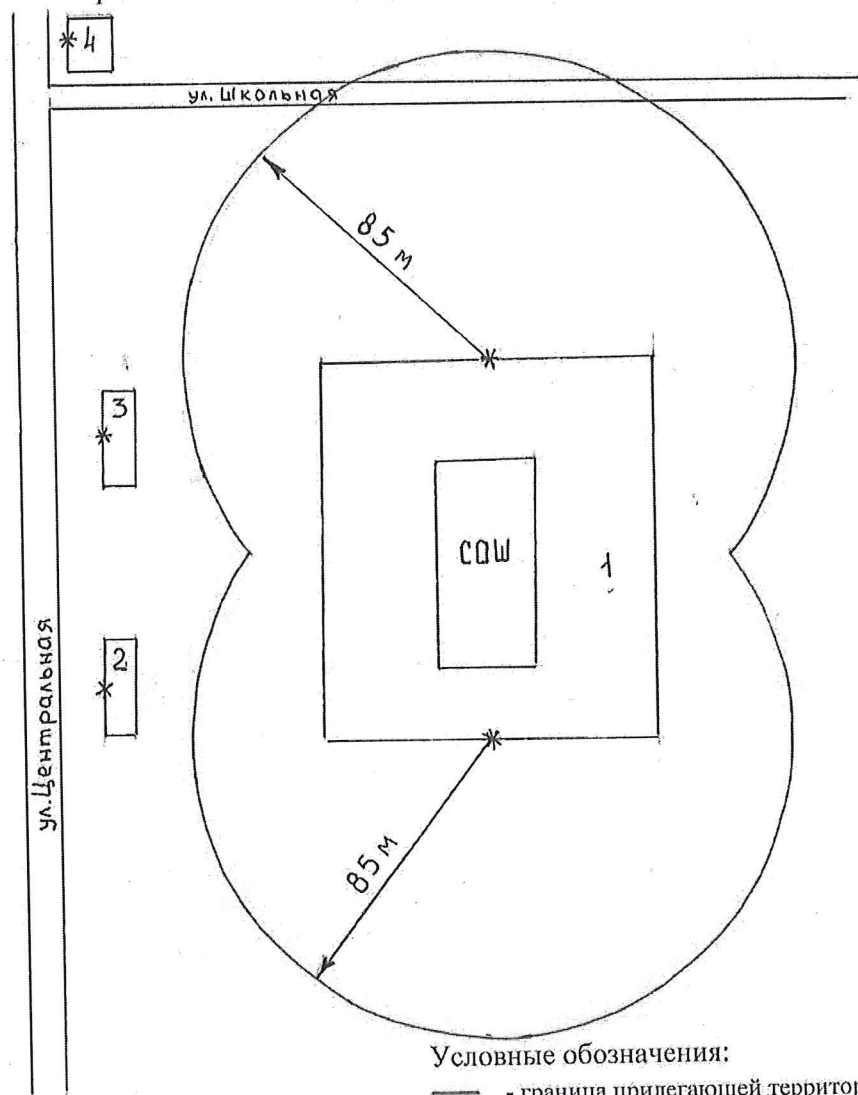
Схема
границ прилегающей территории фельдшерско-акушерского пункта,
расположенного по адресу: с. Кузнецово, ул. Центральная, 74



Условные обозначения:

- - граница прилегающей территории
- * - вход для посетителей
- 1- обособленная территория
- 2- магазин «Радуга»
- 3- магазин «Былина»

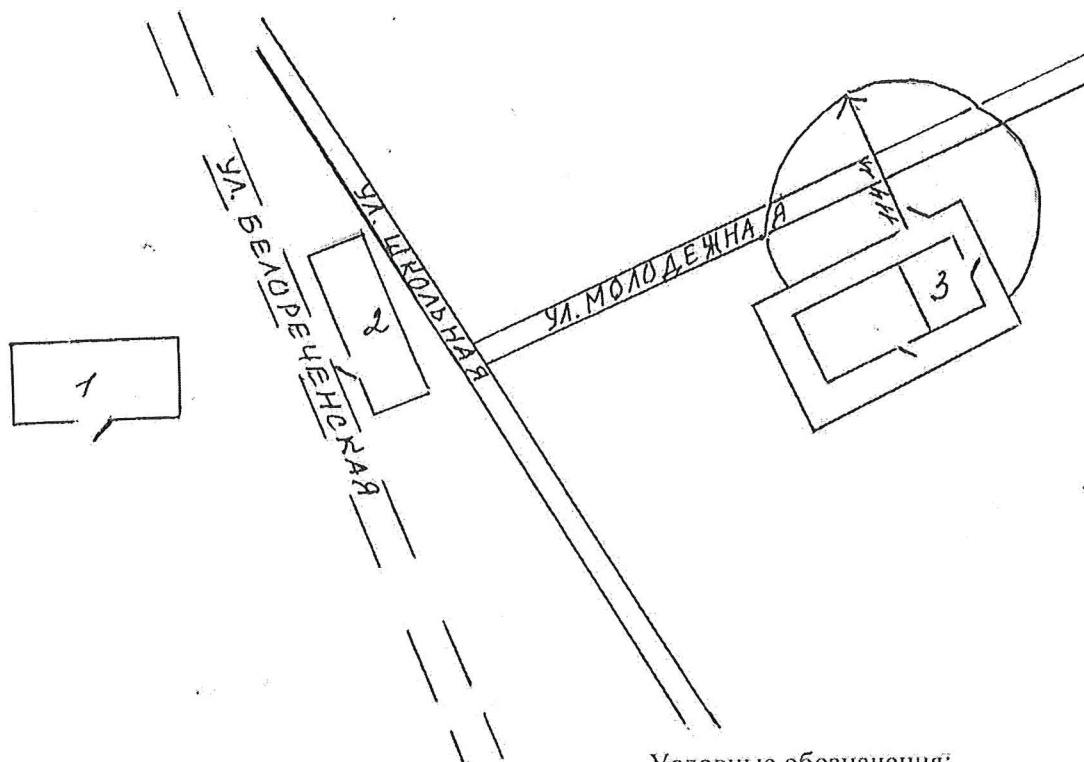
Схема
 границ прилегающей территории МКОУ «Кузнецовская СОШ»
 расположенной по адресу: с. Кузнецово, ул. Школьная, 18



Условные обозначения:

- - граница прилегающей территории;
- * - вход для посетителей;
- 1- обособленная территория;
- 2- магазин «Радуга»;
- 3- магазин «Былина»;
- 4- магазин «Маяк».

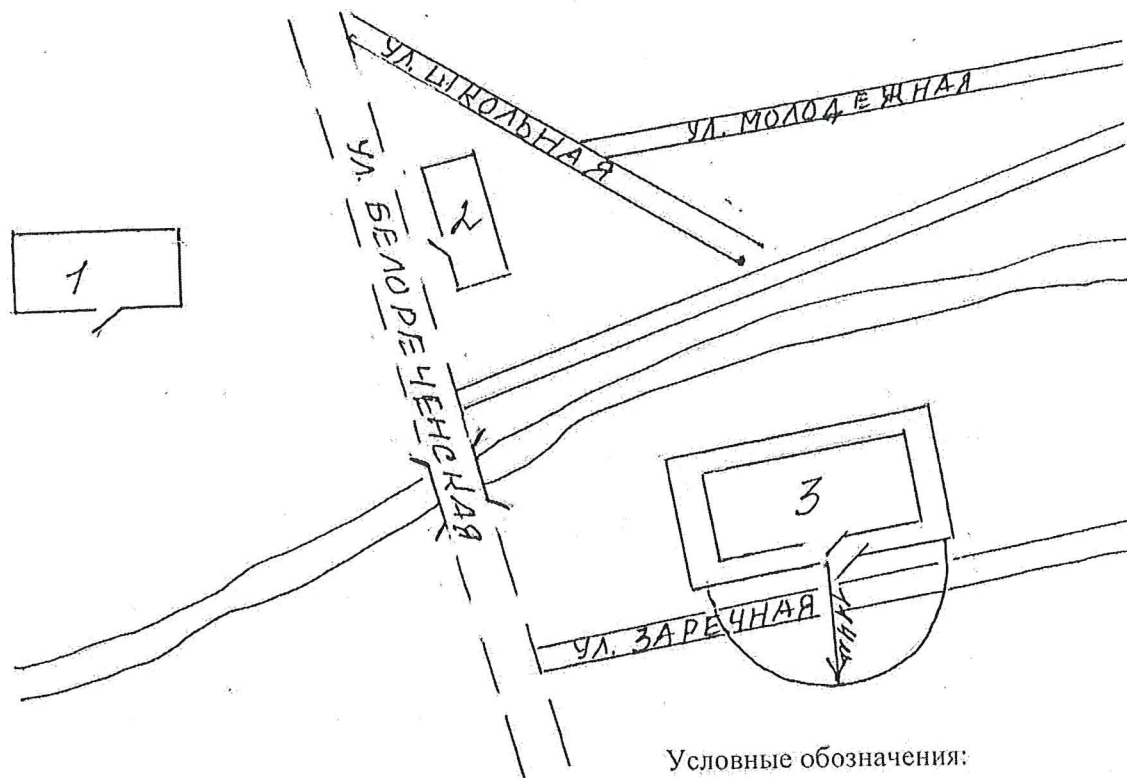
Схема границ прилегающей территории Казанцевского ФАП
с. Казанцево ул. Молодежная, 10/1



Условные обозначения:

- 1 - магазин «Натали»
п.Рудовозово, ул. Лесная, 30
- 2 - магазин- «Лавочка»
с.Казанцево, ул.Школьная, 7
- 3 - ФАП

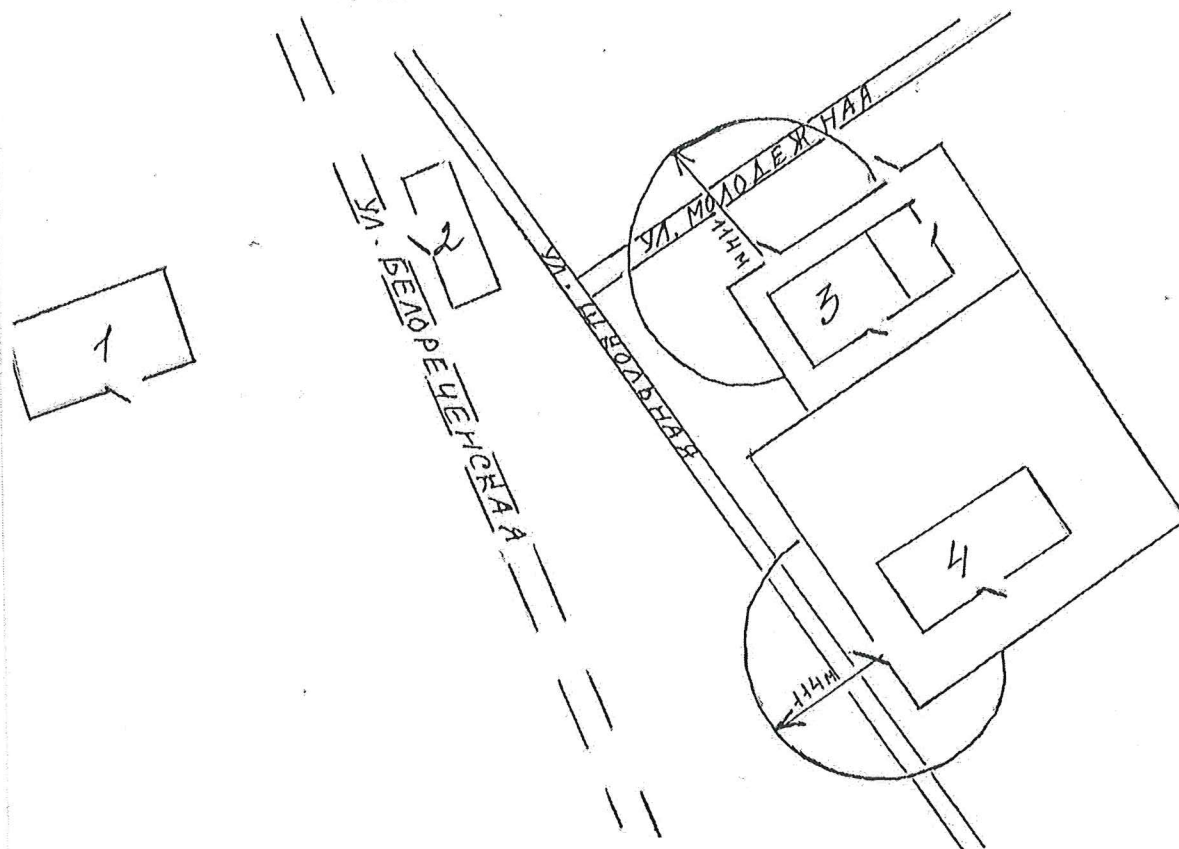
Схема границ прилегающей территории детский сад «Колокольчик»
с. Казанцево ул. Заречная, 20



Условные обозначения:

- 1 - магазин «Натали»
п.Рудовозово, ул. Лесная, 30
- 2 - магазин- «Лавочка»
с.Казанцево, ул.Школьная, 7
- 3 - детс.сад «Колокольчик»

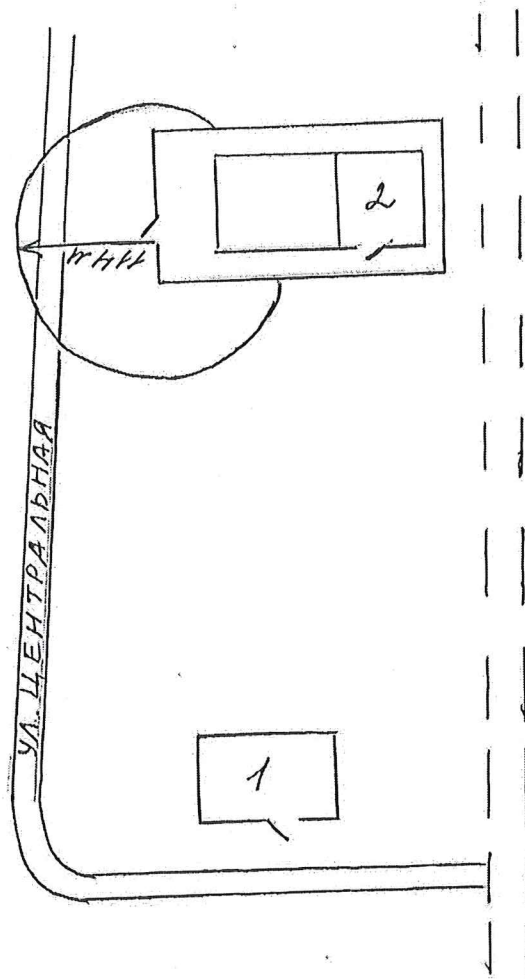
Схема границ прилегающей территории Казанцевская СОШ:
 начальная школа - с. Казанцево ул. Молодежная , 10/3
 средняя школа – с. Казанцево ул. Школьная , 13



Условные обозначения:

- 1 - магазин «Натали»
п. Рудовозово , ул. Лесная, 30
- 2 - магазин- «Лавочка»
с. Казанцево, ул. Школьная, 7
- 3 - начальная школа
- 4 - средняя школа

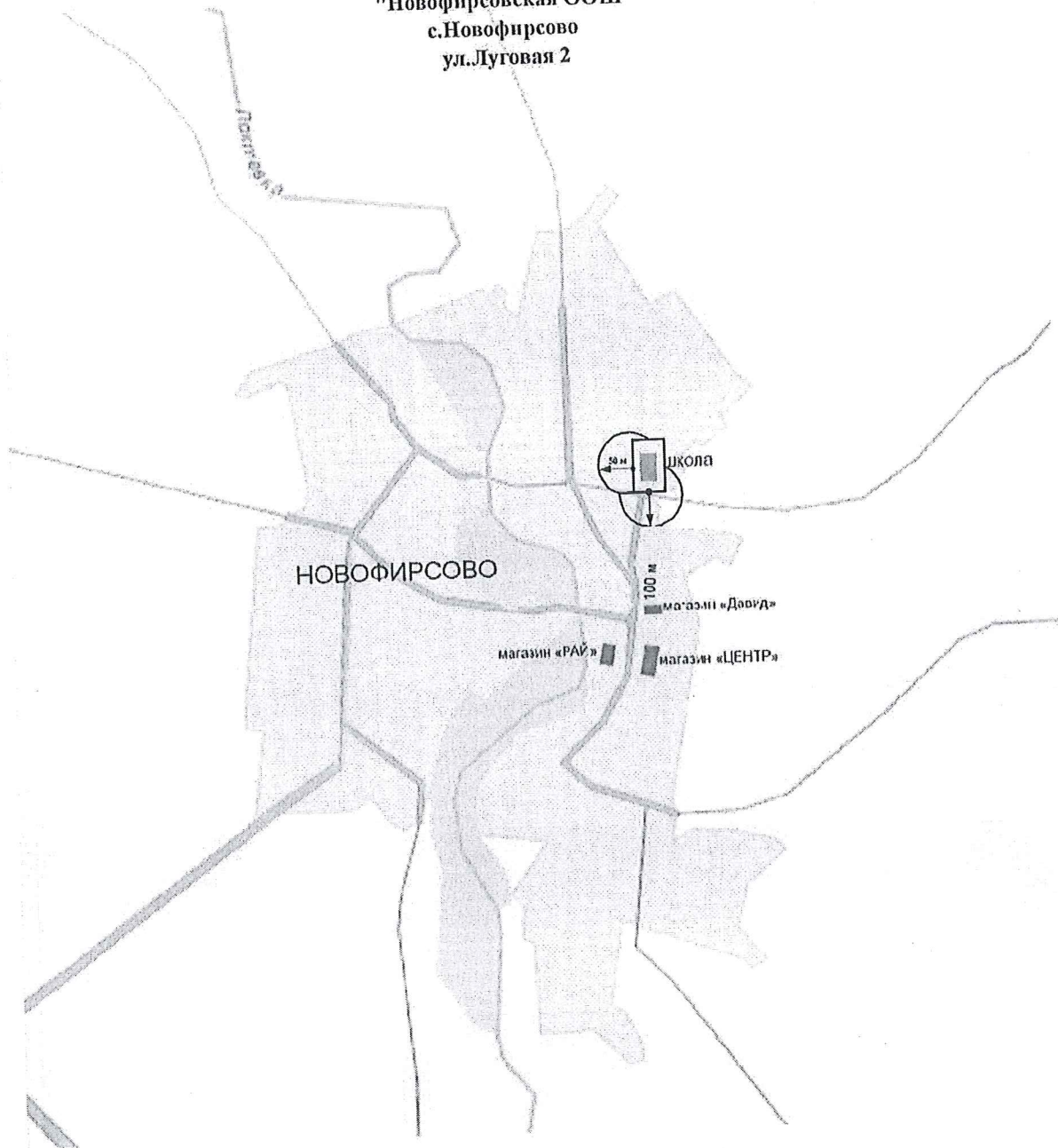
Схема границ прилегающей территории Ручьевского ФАП
с. Ручьево ул. Центральная, 30/2



Условные обозначения:

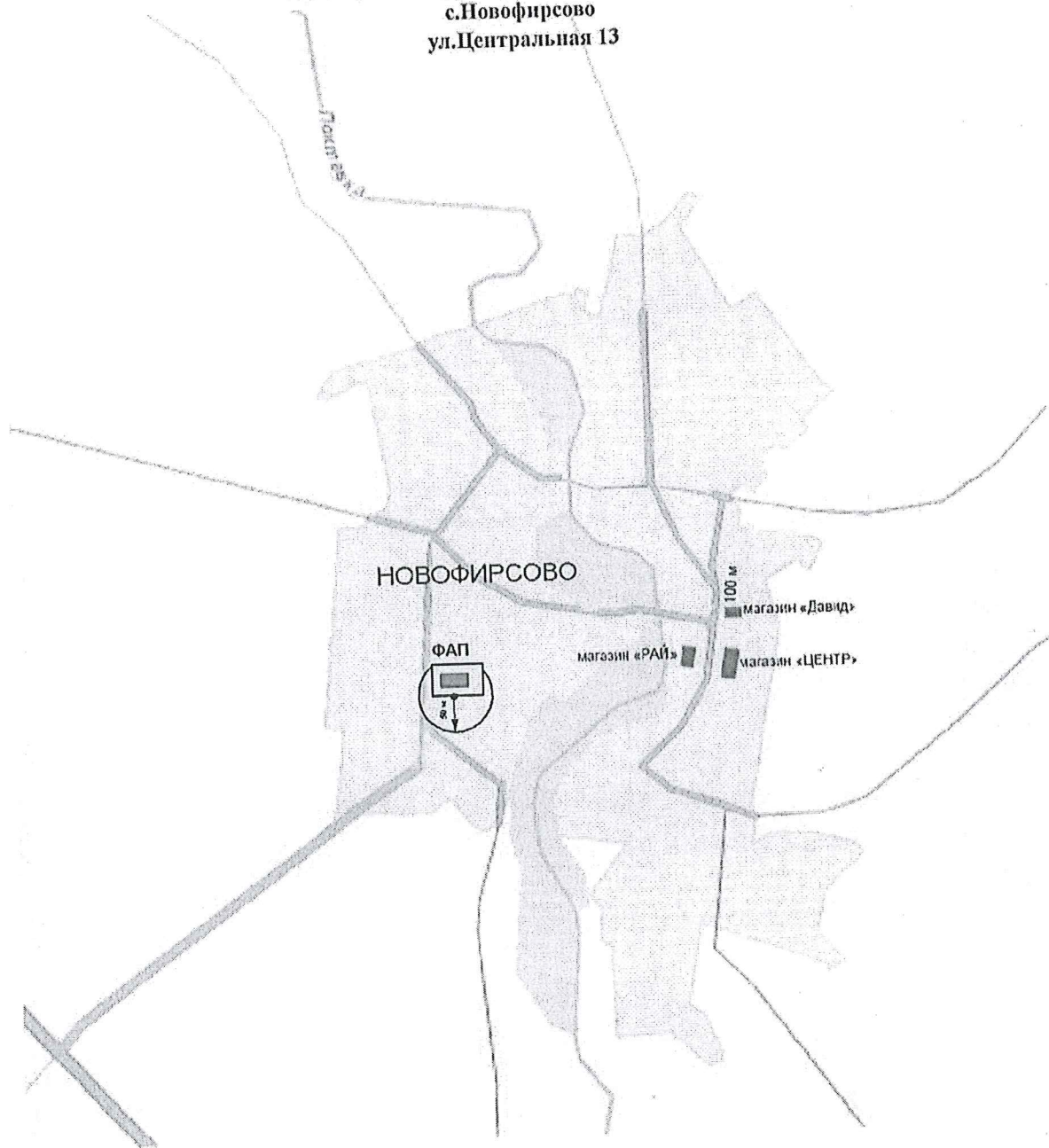
- 1 - магазин «Теремок»
- с. Ручьево, ул. Центральная, 20а
- 2 - ФАП

Схема границ территории, прилегающей к МКОУ
"Новофирсовская ООШ"
с.Новофирсово
ул.Луговая 2



- Вход для посетителей
- ← Граница прилегающей территории, на которой не допускается розничная продажа алкогольной продукции

Схема границ территории, прилегающей к ФАП
с.Новофирсово
ул.Центральная 13



- Вход для посетителей
- ← Граница прилегающей территории, на которой не допускается розничная продажа алкогольной продукции

5

Схема границ прилегающей территории МКОУ Трусовская СОШ

С. Трусово, ул. Центральная-5

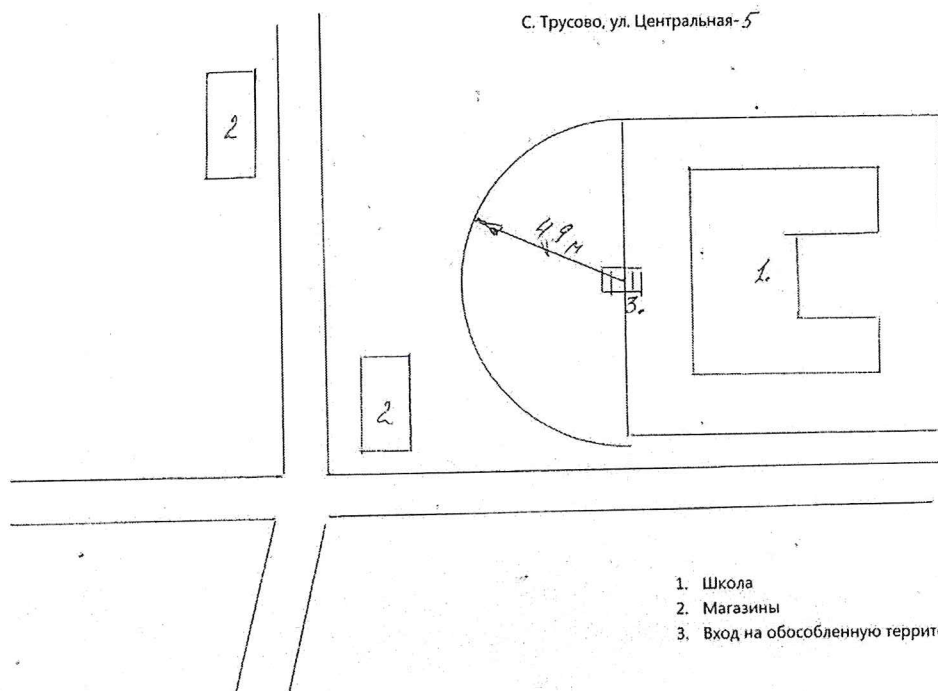
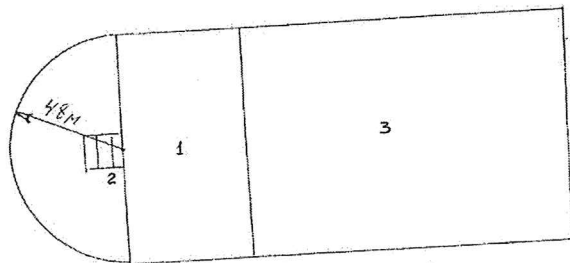


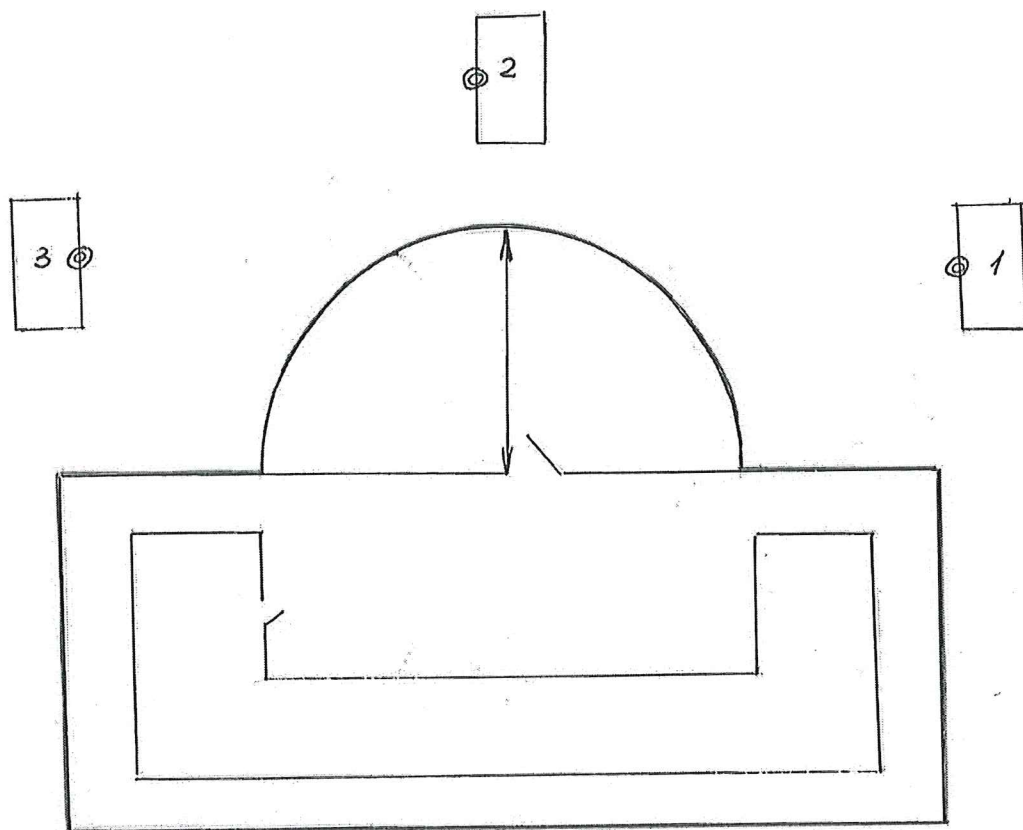
Схема границ прилегающей территории
Трусовского фельдшерско - акушерского пункта
с. Трусово, ул. Октябрьская, 2



- 1- фельдшерско – акушерский пункт
- 2- вход для посетителей в здание
- 3- обособленная территория

СХЕМА

Границ прилегающих территорий Усть-Таловской средней школы.
с. Усть-Таловка ул. Полевая 51



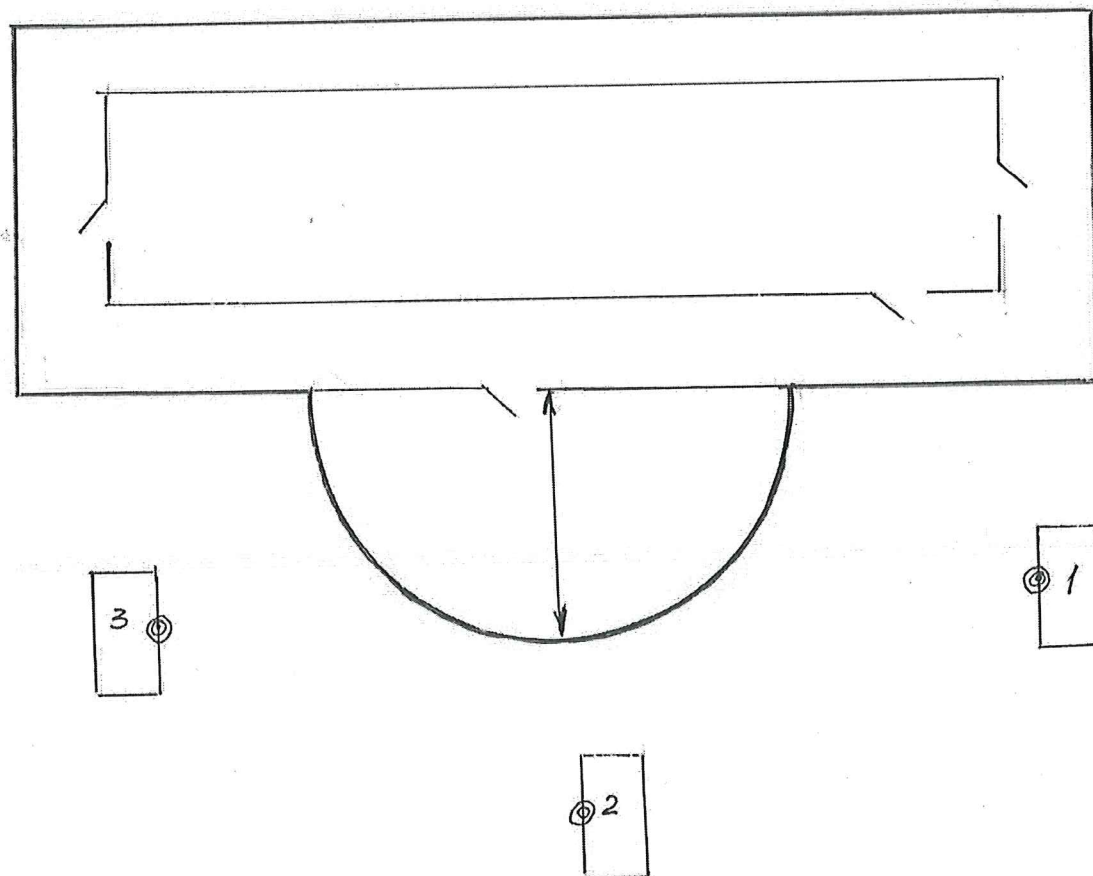
1. Магазин «Визит»
2. Магазин «Мираж»
3. Магазин «Натали»

— Граница прилегающей территории, на которой запрещена розничная продажа алкогольной продукции

⊙ Вход для посетителей в здание.

СХЕМА

Границ прилегающих территорий Усть-Таловского детского сада
«Медвежонок»
с. Усть-Таловка ул. Полевая 42



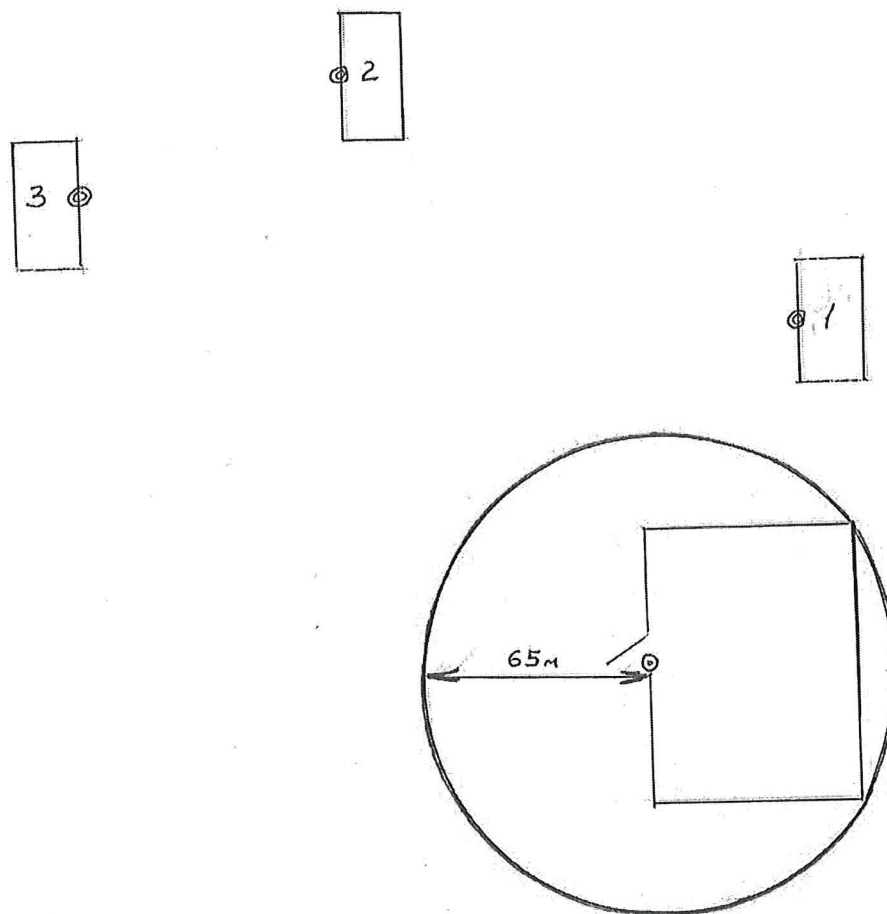
1. Магазин «Визит»
2. Магазин «Мираж»
3. Магазин «Натали»

— Граница прилегающей территории, на которой запрещена розничная продажа алкогольной продукции

⊗ Вход для посетителей в здание.

СХЕМА

Границ прилегающих территорий Усть-Таловского ФАП с. Усть-Таловка ул. Центральная 39



1. Магазин «Визит»
2. Магазин «Мираж»
3. Магазин «Натали»

— Граница прилегающей территории, на которой запрещена розничная продажа алкогольной продукции

⊙ Вход для посетителей в здание.

СХЕМА
границ прилегающей территории, на которой не допускается розничная
продажа алкогольной продукции МБДОУ детский сад «Спутник» и Ивановская врачебная
амбулатория.

с.Ивановка, ул.Центральная, 49а

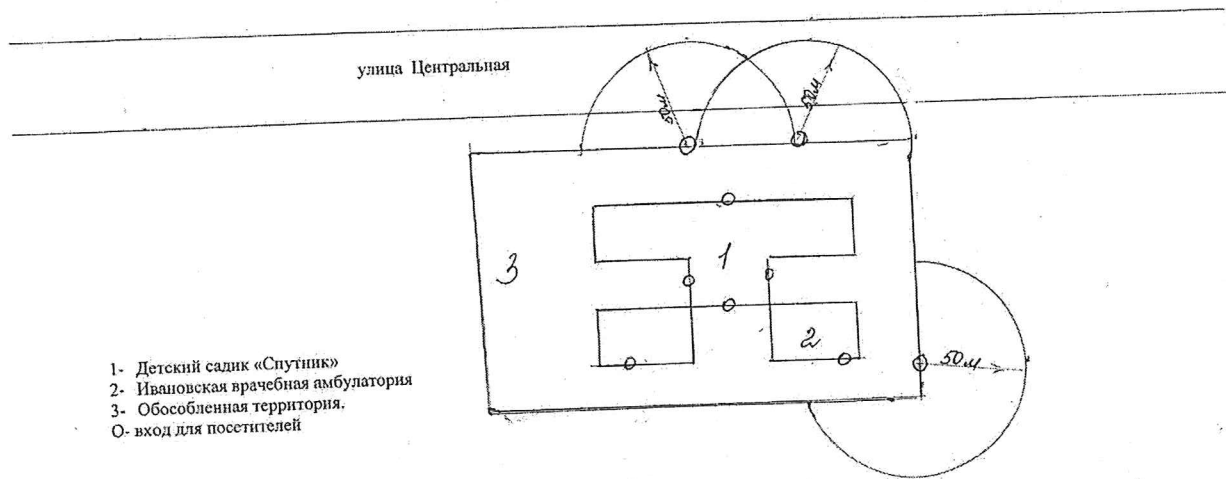
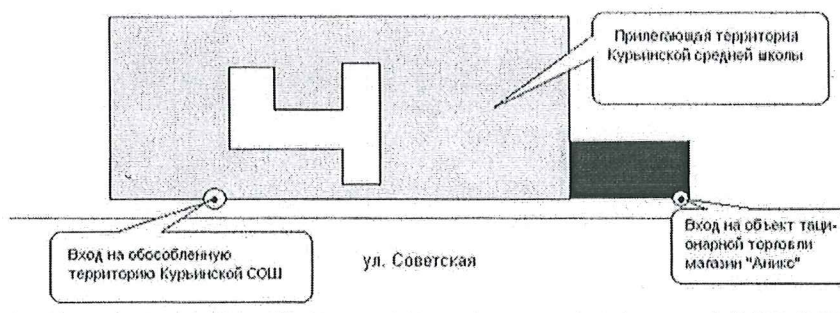


СХЕМА
границ прилегающих территорий
Курынской средней школы
им. М.Т. Калашникова



Расстояние от входа на обособленную территорию Курынской СОШ
до входа в магазин "Аникс" - 107 метров

СХЕМА
границ прилегающих территорий
детского сада "Буратино"

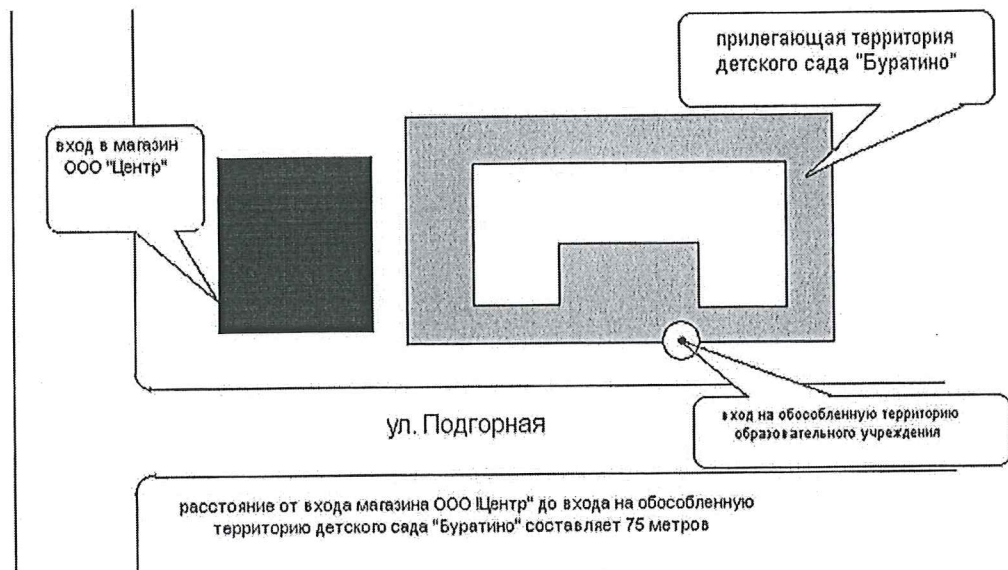


СХЕМА
границ прилегающих территорий
Курьинской школы искусств,
Дворца культуры,
детской юношеской спортивной школы

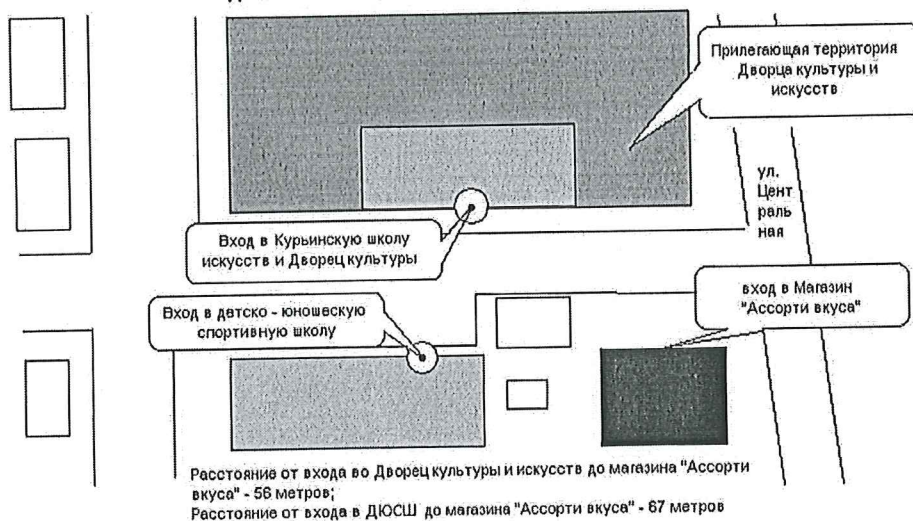


СХЕМА
границ прилегающей территории детского
сада "Зоренька" и Автовокзала

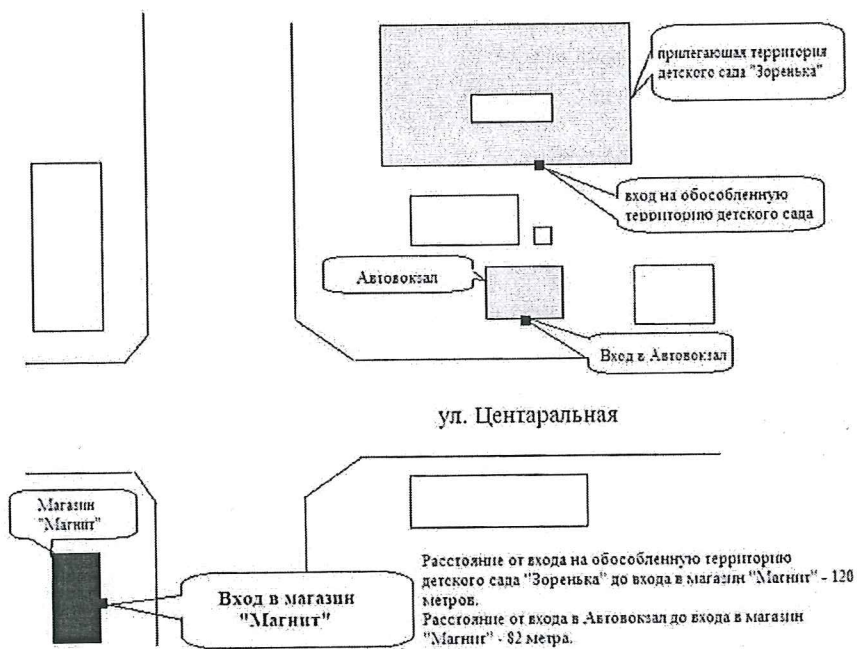


СХЕМА
границ прилегающей территории
КГБУЗ "Курынская центральная больница"

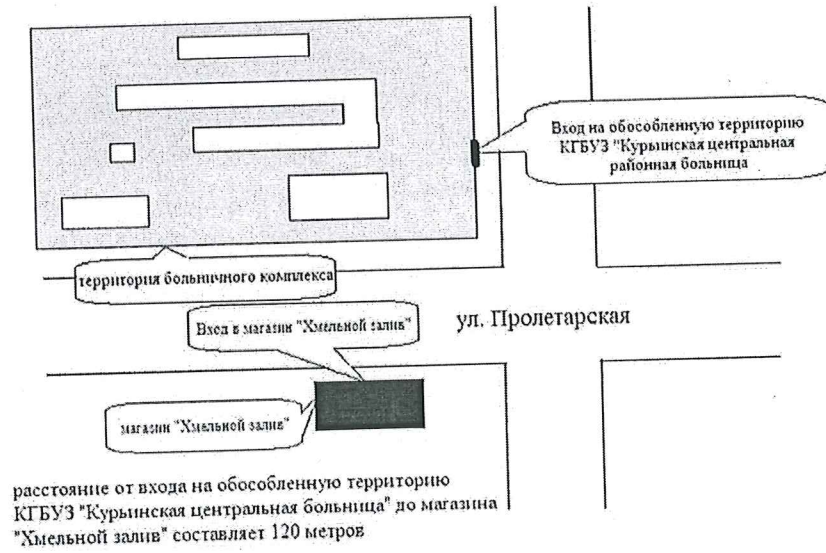


СХЕМА
границ прилегающих территорий МКОУ "Колыванская средняя школа"

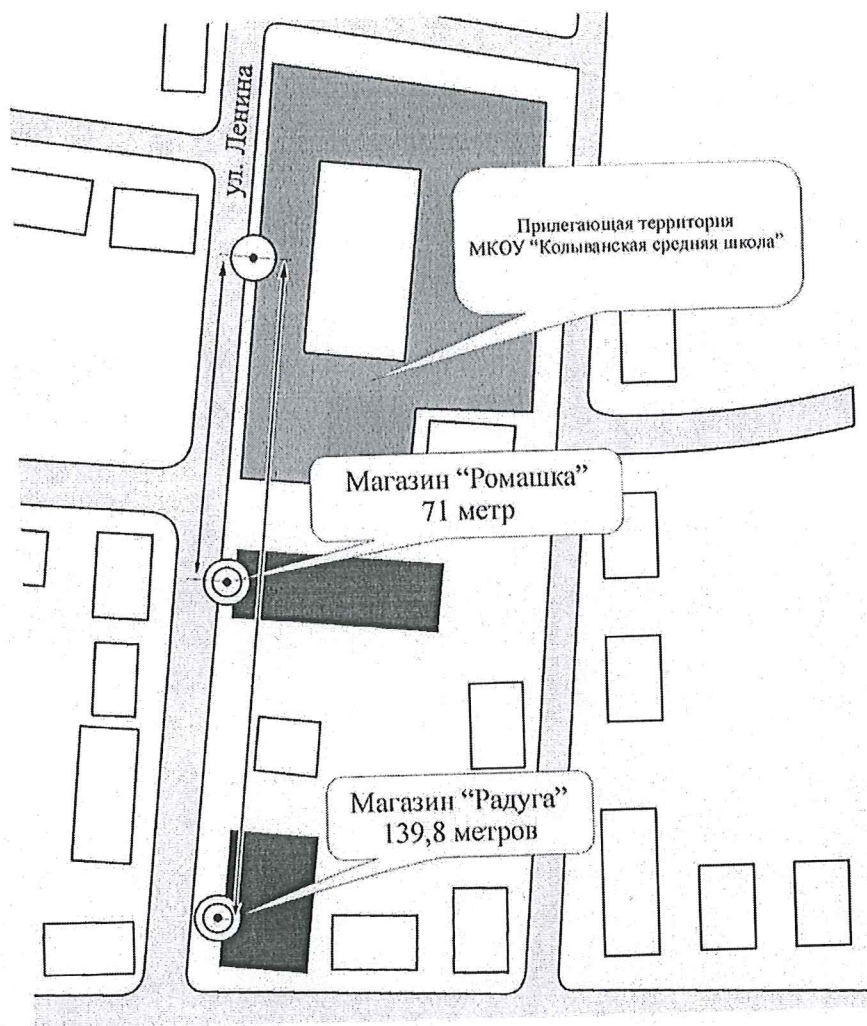


СХЕМА
границ прилегающих территорий МБДОУ "Детский сад "Солнышко"



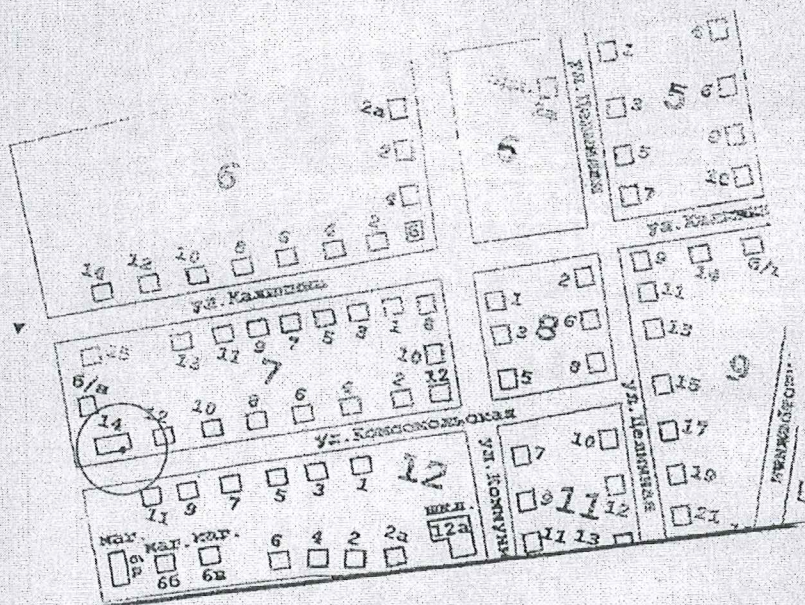
ПЛАН-СХЕМА
ГРАНИЦ ТЕРРИТОРИИ, НА КОТОРОЙ НЕ ДОПУСКАЕТСЯ ПРОДАЖА
АЛКОГОЛЬНОЙ ПРОДУКЦИИ

Кадастровый номер ул. Комсомольская, 14

2

КРАСНОЗНАМЕНСКАЯ ВРАЧЕБНАЯ АМБУЛАТОРИЯ

План (чертеж, схема) границ земельного участка **МЕДИЦИНСКИХ ОРГАНИЗАЦИЙ**



р - 50 и

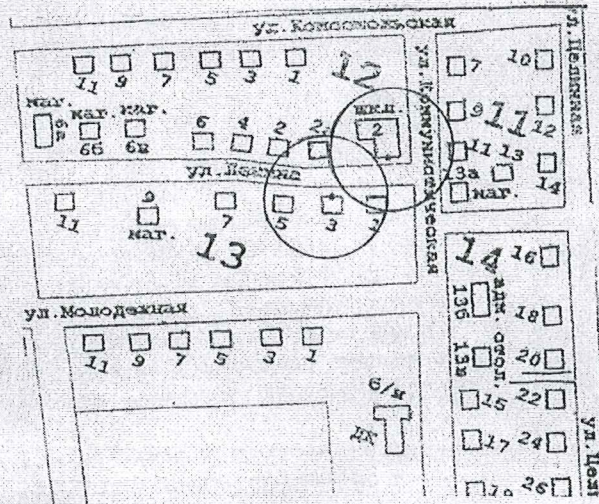
ПЛАН-СХЕМА
ГРАНИЦ ТЕРРИТОРИИ, НА КОТОРОЙ НЕ ДОПУСКАЕТСЯ ПРОДАЖА
АЛКОГОЛЬНОЙ ПРОДУКЦИИ

Кадастровый номер ул. ЛЕНИНА, 2 ул. ЛЕНИНА, 3

2

МОУ „КРАСНОЗНАМЕНСКАЯ СОШ“

План (чертеж, схема) границ земельного участка **ОБРАЗОВАТЕЛЬНЫХ ОРГАНИЗАЦИЙ**



Г - 50 м